

RAJD GÓRSKI POIA 2017

KORBANIA

Bieszczady

TERMIN: 30.04.2017 - NIEDZIELA

TRASA MARSZU: Bukowiec - Korbania (czerwonym szlakiem) - Przełęcz Hycza (szlak znakowany przez Nadleśnictwo Baligród - zielony) - Łopienka (zielony szlak Nadleśnictwa) - Parking w Polankach (droga bita) - przejazd autokarem do miejscowości Rajskie, gdzie odbędzie się biesiada.

DYSTANS MARSZU: około 12km, czas przejścia około 5-6h.

Wyjazd autokarem z Rzeszowa, powrót do Rzeszowa.

Po wcześniejszym umówieniu istnieje możliwość dosiadania się do autokaru na trasie przejazdu w miejscowościach: Babica, Niebylec, Lutcza, Domaradz, Brzozów, Sanok, Lesko.


Plan rajdu:

- ◆ **7:00** zbiórka i **7:15** wyjazd z Rzeszowa
Wyjazd z parkingu przy WOSiR w Rzeszowie ul. Pułaskiego z tyłu za parkiem (jest możliwość pozostawienia do wieczora na miejscowym parkingu samochodów prywatnych).
- ◆ **9:30 - 10:00** przyjazd do Bukowca i wymarsz na czerwony szlak w kierunku Korbani
- ◆ **12:00** Korbania (przerwa około 30min)
- ◆ **13:30** przełęcz Hycza (przerwa około 15 min)
- ◆ **15:00** Łopienka (przerwa, zwiedzanie - około 30min).
- ◆ **16:00** - wyjazd z parkingu do Rajskiego
- ◆ **16:15** - rozpoczęcie biesiady
- ◆ **około 19:00** - wyjazd powrotny do Rzeszowa, planowany powrót około 21:30

Na trasie występuje umiarkowanie strome podejście pod Korbanie i bardzo strome zejście z Korbanii. Wymagane obuwie górskie, polecane kije.

Link do proponowanej trasy: <http://www.planetagor.pl/places/application/TrialPage.php?ID=16942>

UWAGA: Na odcinku Korbania - Przełęcz Hycza (około 4km) trasa jest namalowana "na czuja", ponieważ jeszcze nie ma na mapach on-line zielonego szlaku Nadleśnictwa Baligród. Rzeczywista trasa może więc nieznacznie odbiegać na tym odcinku od zaplanowanej na mapie w planecie gór. Polecamy obejrzenie bardzo ładnie wykonanej strony Nadleśnictwa Baligród poświęconej dolinie Łopienki - jest tam właśnie nasza trasa, tyle że my będziemy szli w drugą stronę: <http://widoki.zz.mu/baligrod/lopienka.html>



TRASA PUNKT PO PUNKCIE:

1. Wyjście z Bukowca z okolic Kościoła - szlak **czzerwony** na Korbanię.

2. Korbania - szczyt górski 894 m n.p.m. Na szczycie wieża widokowa z pięknym widokiem na jezioro solińskie.

Polecamy wirtualną panoramę: <http://bieszczadersi.pl/spacer/korbania/>

Na szczycie Korbani znajduje się również miejsce ogniskowe i malutki schron przeciwdeszczowy. Niestety, na ognisko miejsca jest zbyt mało dla grupy - na jednym stoliku raczej wszyscy nie zjemy ;)

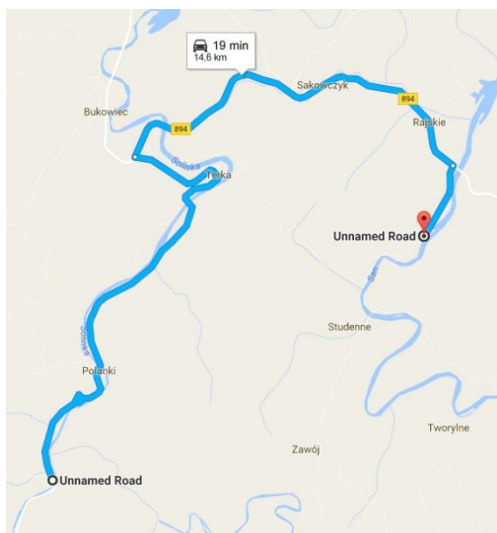
3. Z Korbani schodzimy **zieloną** ścieżką Nadleśnictwa Baligród na przełęcz Hycrza.

Na przełęczy jest schron turystyczny z dwoma stołami, gdzie można chwilę odpocząć. Dla chętnych w niewielkiej odległości znajduje się kapliczka w której modlili się pielgrzymi zdążający z okolic Górzanki na odpust do Łopienki.

4. Z przełęczy Hycrza dalej podążamy **zieloną** ścieżką aż do Łopienki. W Łopience do obejrzenia piękna cerkiew z cudowną ikoną Matki Bożej, oraz dzwonnica i trzystuletnia lipa.

5. Z Łopienki zdążamy drogą bitą do autokaru, który będzie stał na parkingu przy głównej drodze w Polankach. Po drodze do zobaczenia retorty do wypalania węgla drzewnego.

6. Przejazd autokarem z parkingu pod Łopienką do miejscowości Rajskie - około 15km.



W Rajskim zapraszamy na małą biesiadę dla odbudowy sił. Biesiada odbędzie się pod gołym niebem, w razie niepogody czy niskiej temperatury impreza przeniesie się do Bieszczadzkiej Chaty.

W menu: domowy bigos, karkówka, kiełbaski, grillowane nogi z kurczaka, pieczywo, proziaki, sałatka wiosenna, ogórek z beczki, bieszczadzki smalec, napoje zimne, kawa, herbata.

Piwo do nabycia na miejscu we własnym zakresie.

Chata położona jest nad Sanem, więc odważni lub szaleni mogą wziąć też stroje kąpielowe :)


ZAPRASZAMY

Koszty uczestnictwa (wpisowe):

- ◆ 15 zł członkowie POIA opłacający składki i ich niepełnoletnie dzieci
- ◆ 52 zł pozostali uczestnicy (pełna odpłatność)

W ramach wpisowego Organizatorzy zapewniają:

- ◆ Przejazd autokarem w obydwie strony
- ◆ Biesiadę w Bieszczadzkiej Chacie
- ◆ Obsługę przewodnicką na szlaku
- ◆ Ubezpieczenie NNW
- ◆ Niezapomniane wrażenia



ZAPISY:

- ◆ Prowadzi biuro POIA do dnia 21 kwietnia 2017 lub do wyczerpania miejsc.
- ◆ Na listę uczestników zostają wpisane osoby, które przy zapisie wpłacą wpisowe (koszty uczestnictwa) przelewem na konto: 03 1240 4751 1111 0000 5517 8507
- ◆ W tytule przelewu należy wpisać: **Rajd górski 2017 wpłata za** (imię i nazwisko uczestnika wycieczki).
- ◆ W razie rezygnacji z uczestnictwa w wycieczce wpłata wpisowego nie podlega zwrotowi.
- ◆ Zgłoszenia uczestnictwa w imprezie zawierające imiona i nazwiska uczestników, informację o przynależności do POIA, oraz numer telefonu kontaktowego, prosimy kierować na adres biuro@poia.pl, lub osobiście do Biura POIA.

NA RAJD BIERZEMY:

- ◆ plecak,
- ◆ suchy prowiant oraz termos z ciepłym napojem,
- ◆ odpowiednie obuwie (nie szpilki i nie sandały),
- ◆ pelerynę przeciwdeszczową lub płaszcz foliowy (nie parasol),
- ◆ czekoladę (lub inne „szybkie kalorie”),
- ◆ telefon komórkowy,
- ◆ koniecznie dobry humor.

ORGANIZATOR ZASTRZEGA SOBIE ZMIANĘ PROGRAMU WYCIECZKI ZE WZGLĘDU NA WARUNKI POGODOWE

